





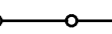


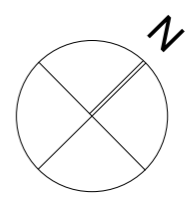



-  nawierzchnia bezpieczna, pow. ok. 300 m²
-  nawierzchnia ścieżki, tartan, pow. ok. 55 m²
-  zieleń, pow. ok. 284 m²
-  nawierzchnia z kostki brukowej betonowej, pow. ok. 26,0m²
-  powierzchnia utwardzona z tłuczni kamiennego, pow. ok. 13,7 m²
-  powierzchnia utwardzona z płyt JOMB, pow. ok. 67,1 m²
-  ogrodzenie panelowe w kolorze zielonym
wys. min. 1,5m dł. ok. 130 mb
-  furtka 1,5x1,5m (1,0m + 0,5m)
-  furtka 1,0x1,5m



projekt chroniony prawem autorskim	
jednostka projektowa:	
nazwa projektu:	BUDOWA SZKOLNEGO PLACU ZABAW W RAMACH RZĄDOWEGO PROGRAMU RADOSNA SZKOŁA PRZY SZKOLE PODSTAWOWEJ W NIEDŹWIADZIE DOLNEJ
inwestor:	Gmina Ropczyce Krisego 1 39-100 Ropczyce
adres obiektu :	Niedźwiada Dolna działka nr 5990
tytuł rysunku :	SZCZEGÓŁOWY RZUT ZAGOSPODAROWANIA TERENU - 2
projektował :	mgr inż. Katarzyna KOSYDAR upr nr PDK/0172/POOK/09
opracował:	
sprawdzał:	
branża:	architektura
skala:	1:200
nr proj:	
nr rys.:	3